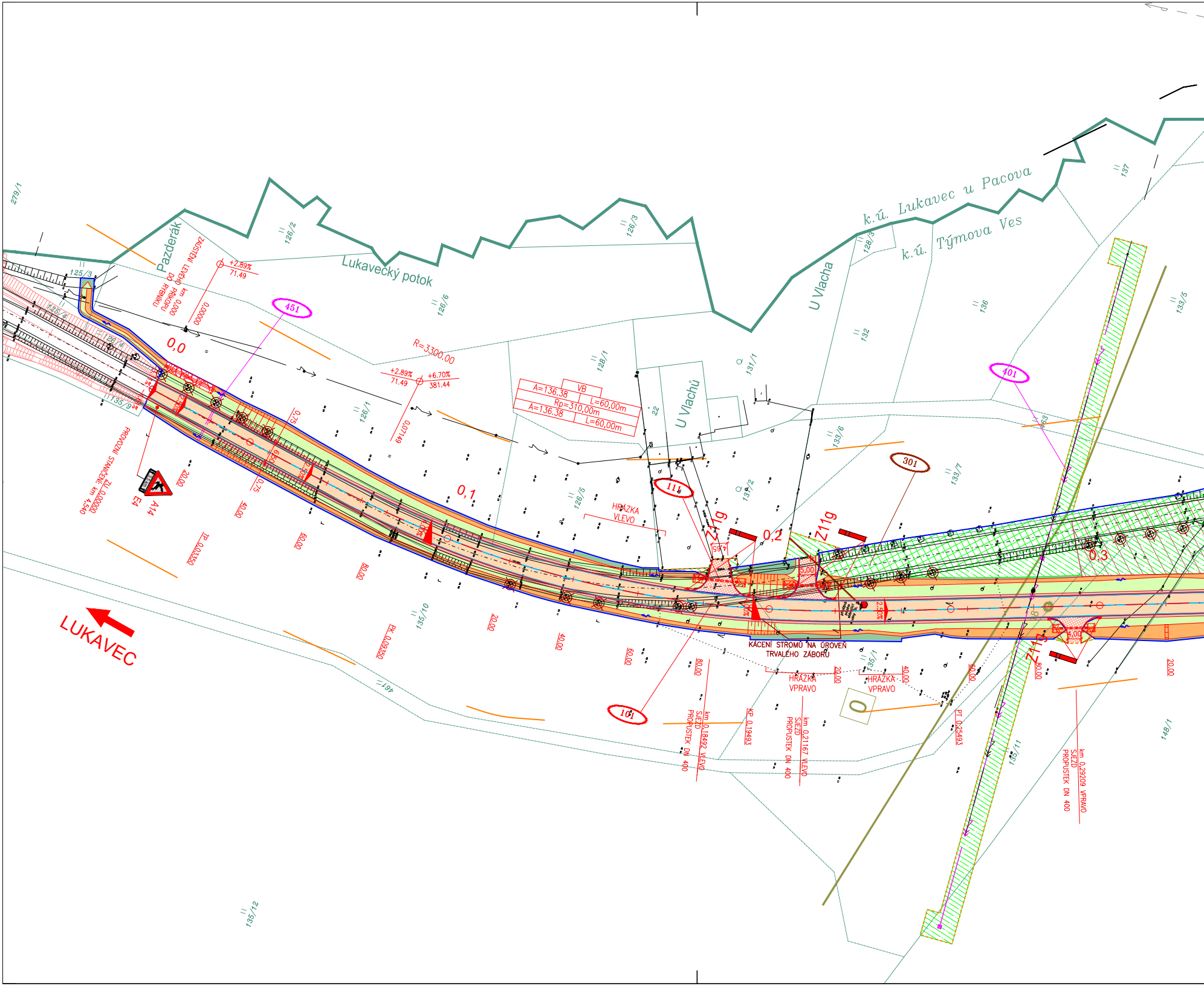
k.ú. Lukavec u Pacova
k.ú. Týmova Ves
Lukavecký potok
Pazderák
U Vlacha
U Vlachů
LUKAVEC
0,0
0,1
0,2
0,3
R=3300,00
+2,89%
71,49
+6,70%
381,44
A=136,38
VB
L=60,00m
Rp=310,00m
A=136,38
L=60,00m
ZAÚSTĚNÍ LEVÉHO PŘÍKOPU DO RYBNÍKU
km 0,000
0,00000
0,07149
PROVOZNÍ STANIČENÍ: km 4,540
ZÚ 0,00000
A14
E4
TP 0,03350
PK 0,09350
KP 0,19493
PT 0,25493
HRÁZKA VLEVO
HRÁZKA VPRAVO
HRÁZKA VPRAVO
KÁCENÍ STROMŮ NA ÚROVEŇ TRVALÉHO ZÁBORU
km 0,18492 VLEVO SJEZD PROPUSTEK DN 400
km 0,21167 VLEVO SJEZD PROPUSTEK DN 400
km 0,29209 VPRAVO SJEZD PROPUSTEK DN 400
Z11g
Z11g
Z11g
451
401
301
111
101
20,00
40,00
60,00
80,00
20,00
40,00
60,00
80,00
20,00
40,00
60,00
80,00
20,00
0,75
0,75
2,50%
4,00
5,00
4,65
279/1
125/3
125/4
125/4
135/9
126/2
126/3
126/6
126/1
126/5
128/1
128/3
131/1
132
133/5
133/6
133/7
135/1
135/10
135/11
135/12
136
137
137/2
148/1
22
467

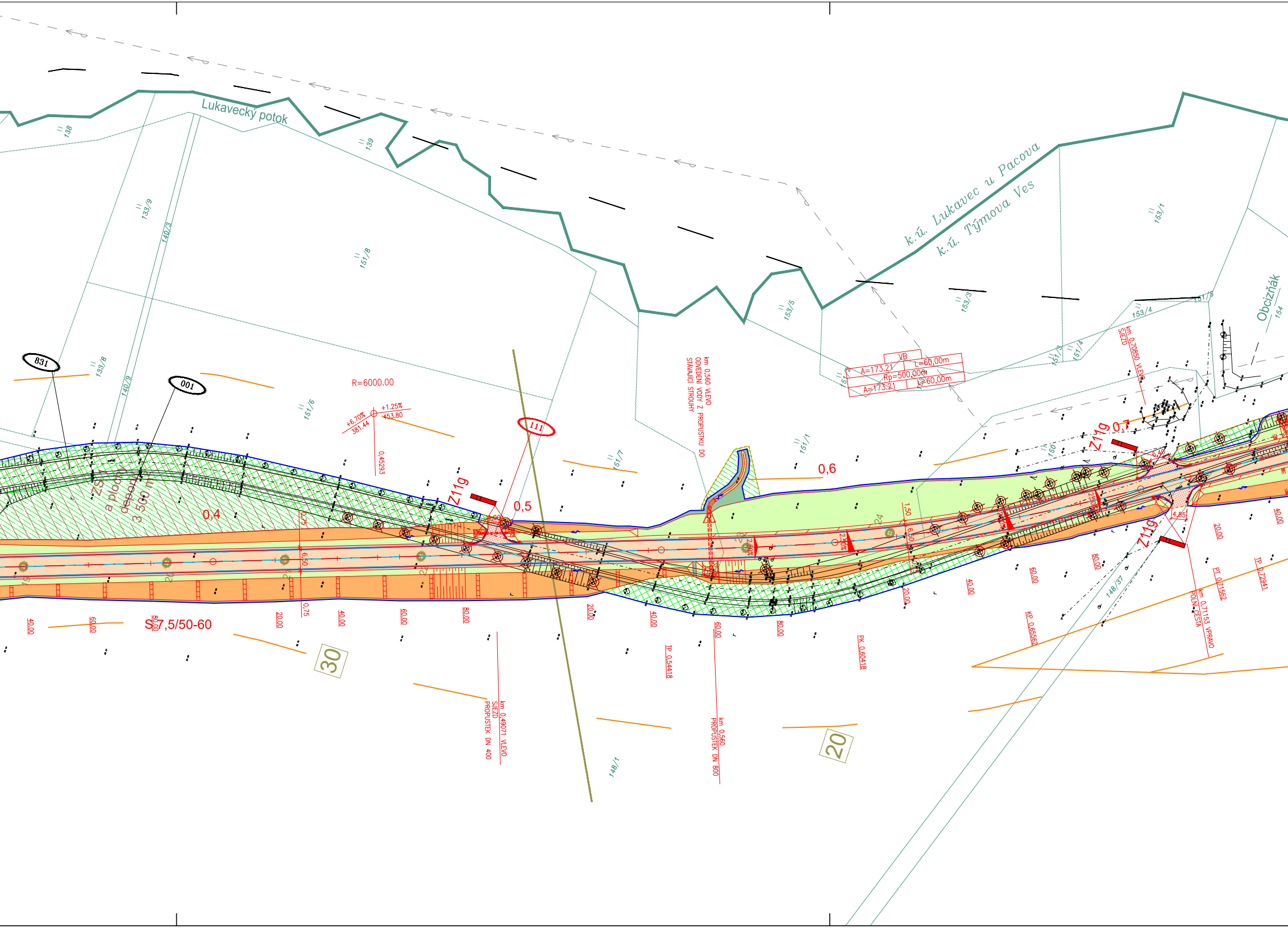
Lukavecký potok
k.ú. Lukavec u Pacova
k.ú. Týmova Ves
Obcizňák
138
139
133/9
140/3
151/8
153/5
153/3
153/1
153/4
151/5
154
151/3
151/4
151
133/8
140/9
151/6
151/7
151/1
150
148/37
148/1
831
001
111
R=6000.00
+6.70%
381.44
+1.25%
453.80
0,45293
VB
A=173.21
L=60,00m
Rp=500,00m
A=173.21
L=60,00m
km 0,560 VLEVO
ODVEDENÍ VODY Z PROPUSTKU DO
STÁVAJÍCÍ STROUHY
km 0,70850 VLEVO
SJEZD
Z11g
Z11g
Z11g
0,4
0,5
0,6
0,7
ZS
a plochy
depon
3 500 m
0,75
6,50
0,75
1,50
6,50
2,50%
2,50%
2,50%
6,40
4,85
19
20
21
22
23
24
40.00
60.00
80.00
S 7,5/50-60
20.00
40.00
60.00
80.00
20.00
40.00
60.00
80.00
20.00
40.00
60.00
80.00
20.00
40.00
30
20
km 0,49071 VLEVO
SJEZD
PROPUSTEK DN 400
TP 0,54418
km 0,560
PROPUSTEK DN 800
PK 0,60418
KP 0,65562
km 0,71153 VPRAVO
POLNÍ CESTA
PT 0,71562
TP 0,72941

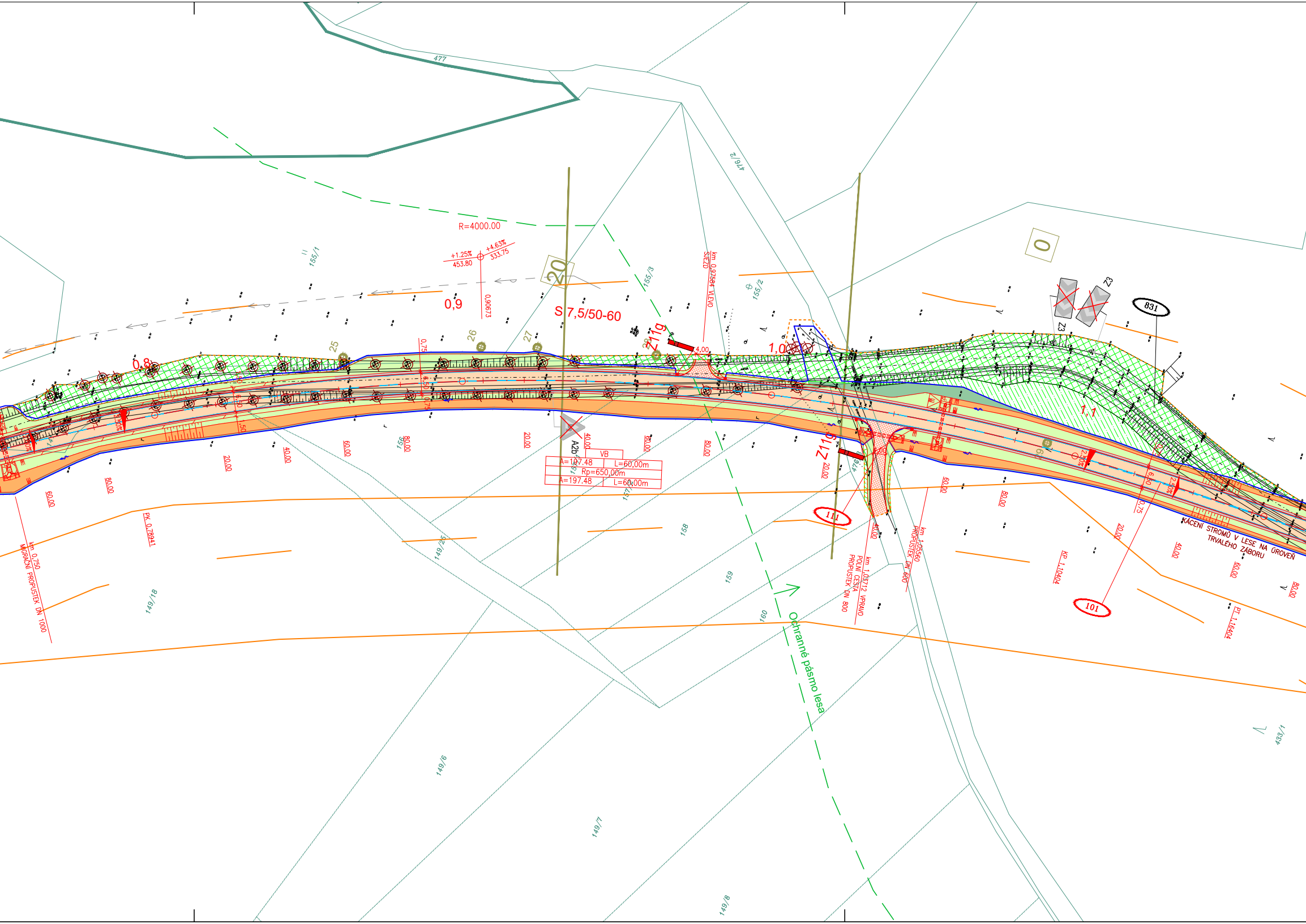
477
476/2
155/1
155/3
155/2
0
R=4000.00
+1.25%
453.80
+4.63%
333.75
0,90673
20
0,9
0,8
S 7,5/50-60
km 0,97584 VLEVO
SJEZD
Z11g
4,00
1,0
1,1
25
26
27
28
29
Z3
Z3
831
0,75
6,50
1,50
2,50%
A2b
VB
A=197.48
L=60,00m
Rp=650,00m
A=197.48
L=60,00m
20.00
40.00
60.00
80.00
156
157
158
159
160
14
Z11g
476
111
101
km 0,750
MIGRAČNÍ PROPUSTEK DN 1000
PK 0,78941
km 1,03712 VPRAVO
POLNÍ CESTA
PROPUSTEK DN 800
km 1,05560
PROPUSTEK DN 600
KP 1,10404
PT 1,16404
KÁCENÍ STROMŮ V LESE NA ÚROVEŇ
TRVALÉHO ZÁBORU
Ochranné pásmo lesa
149/18
149/25
149/6
149/7
149/8
433/1

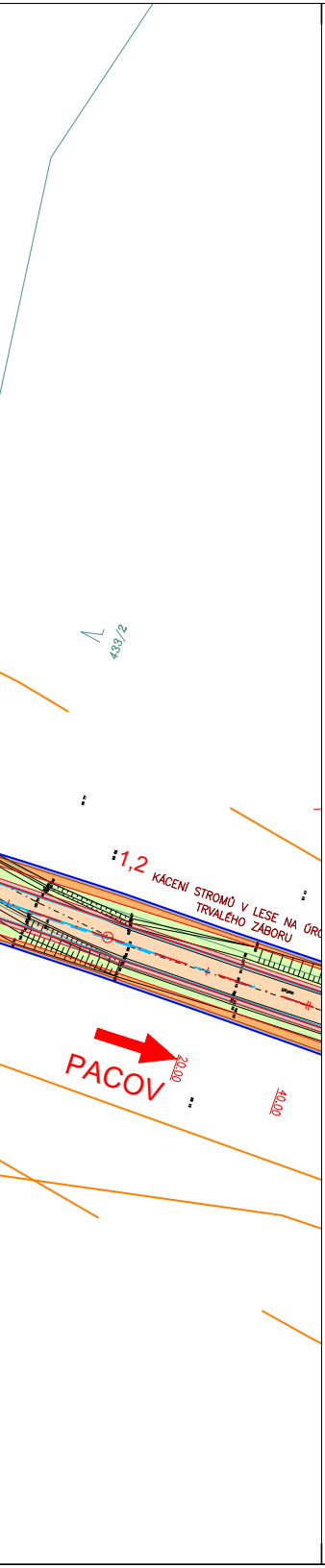
433/2
1,2
KÁCENÍ STROMŮ V LESE NA ÚRO
TRVALÉHO ZÁBORU
PACOV
20,00
40,00

SEZNAM STAVEBNÍCH OBJEKTŮ:

SO 001	Příprava území a zařízení staveniště
SO 101	Rekonstrukce silnice II/128 v km 4,540 – km 8,238
SO 111	Úpravy stávajících sjezdů
SO 181	DIO
SO 186	Opravy stávajících komunikací – OBJEKT NEBUDE REALIZOVÁN
SO 191	Trvalé dopravní značení
SO 301	Náhrada stávající studny v km 0,230 SO 101 – OBJEKT NEBUDE REALIZOVÁN
SO 401	Úprava venkovního vedení 1x22kV – E.ON Distribuce v km 0,275 SO 101
SO 451	Rezervní kabelové chráničky krajské optické sítě ROWANET v km 0,007 SO 101
SO 801	Vegetační úpravy
SO 831	Rekultivace stáv. komunikací a ploch dočasného záboru

BAREVNÉ PLOCHY:

🟧	Vozovka
⬜	Nezpevněná krajnice
🟩	Násyp
🟧	Zářez
🟩	Vodorovná zeleň
🟧	Sjezd – asfalt
▨	Sjezd – nestmelený
▨	Rekultivace stávající komunikace
▨	Rekultivace ostatních ploch

OSTATNÍ:

101	Čísla stavebních objektů
	Stávající polohopis
353.47	Stávající výškopis
1005/18 \ 553/5	Stávající hranice parcel KN
	Stávající polohopis katastrálních území
	Homogenizace dle ZÚR
	Územní rezerva dle ÚP Lukavec
	Nově navržené hrany
	Související investice
	Biocentrum
	Biokoridor
	Pásmo hygienické ochrany I. stupeň
	Pásmo hygienické ochrany II. stupeň – vnitřní
	Pásmo hygienické ochrany II. stupeň – vnější
	Hranice trvalého záboru
	Hranice dočasného záboru
⊠	Odstranění jednotlivých stromů
HRANICE KÁCENÍ STROMŮ	Hranice kácení skupin stromů okolo tělesa silnice
	Skrývka ornice – hranice mocnosti
28	Skrývka ornice – vrty

STÁVAJÍCÍ INŽ. SÍTĚ :

- nadzemní vedení NN
- podzemní vedení NN
- nadzemní vedení VN
- podzemní vedení VN
- nadzemní vedení VVN
- podzemní vedení VVN
- STL plynovod
- nadzemní sdělovací kabely
- podzemní sdělovací kabely
- A Rádiové sítě
- vodovod
- vodovod
- kanalizace
- hlavní odvodňovací zařízení otevřené
- hlavní odvodňovací zařízení uzavřené
- vodní toky otevřené
- vodní toky uzavřené

NAVRŽENÉ INŽ. SÍTĚ :

- přeložka vedení VN
- rezervní chráničky

S

PŘESNOST ZÁKRESŮ STÁVAJÍCÍCH INŽENÝRSKÝCH SÍTÍ ODPOVÍDÁ KVALITĚ PODKLADŮ JEJICH SPRÁVCŮ. ZAKRESLENÁ VEDENÍ JSOU POUZE ORIENTAČNÍ A PŘED ZAHÁJENÍM STAVEBNÍCH PRACÍ JE NUTNO ZA ÚČASTI JEJICH SPRÁVCŮ VYTÝČIT.

Souřadnicový systém JTSK

Výškový systém Bpv

PUDIS

projektová, průzkumná a konzultační společnost
PUDIS a.s., Nad Vodovodem 2/3258, 100 31 Praha 10
tel.: +420 274 776 645, fax: +420 274 778 656, www.pudis.cz, info@pudis.cz

Vypracoval: Ing. Jiří Blažek	Hlavní inženýr projektu: Ing. Michal Turek	Investor: Kraj Vysočina Žižkova 57 587 33 Jihlava
	Výrobní ředitel: Ing. Jan Vlček	
Odpovědný projektant: Ing. Michal Turek	Ředitel společnosti: Ing. Martin Höfler	
Číslo zakázky: D-16-061	Datum: 06/2019	

Akce: II/128 Pacov – Lukavec, 1. stavba	Měřítko: 1:1000	Formát: 7x A4
	Stupeň: PDPS	Souprava:
Příloha: KOORDINAČNÍ SITUACE STAVBY – DÍL 1.	Číslo přílohy: A.2.1	